




- Vysvětlivky:**
-  **V-1**  
(356,0) průzkumný geologický vrt  
kóta terénu (Bpv)
  -  Inženýrskogeologický příčný profil
  -  geofyzikální příčný profil

|   |                               |   |
|---|-------------------------------|---|
| Vypracoval  | Mgr. D. Vraný                 |  <div>Soukromá kancelář pro<br/>průzkum a inženýrskou<br/>činnost<br/>IČO: 162 45 831<br/>ING. JIŘÍ PETERA, Hradec Králové</div> |
| Odpov. řešitel  | Ing. J. Petera                |   |
| Zakázka č.  | JIP/1827/19                   |   |
| Datum   | 10/2019                       |   |
| Akce: <b>Silnice II/360</b><br><b>Lanšperk - Dolní Dobrouč</b><br><b>Modernizace silnice</b><br><b>SITUACE SOND 1 : 1500 (A3)</b> |                               |   |
| měřítka<br>1 : 1500   | souřadnicový systém<br>S-JTSK | výškový systém<br>Bpv   |
| Objednatel: Ing. Ivan Šír, projektování<br>dopravních staveb a. s.  |                               | příloha 1/2   |